



REPUBLIKA HRVATSKA
MINISTARSTVO GOSPODARSTVA

Uprava za energetiku
Sektor za naftno rudarstvo i geotermalne vode za energetske svrhe

KLASA: UP/I-392-01/24-01/86

URBROJ: 526-07-3-24-2

Zagreb, 10. listopada 2024.

Ministarstvo gospodarstva, OIB: 19370100881, na temelju odredbe članka 7. podstavka 5. Zakona o istraživanju i eksploataciji ugljikovodika („Narodne novine“, br. 52/18, 52/19 i 30/21), u postupku izdavanja dozvole za podzemno skladištenje plina pokrenutom na zahtjev investitora **PODZEMNO SKLADIŠTE PLINA d.o.o.**, OIB: 82292688592, iz Zagreba, izdaje

DOZVOLU

**za podzemno skladištenje plina na eksploatacijskom polju
za podzemno skladištenje plina „Okoli“**

1. Investitoru **PODZEMNO SKLADIŠTE PLINA d.o.o.**, OIB: 82292688592, iz Zagreba, Veslačka 2-4, (u daljnjem tekstu: Investitor) **izdaje se Dozvola za podzemno skladištenje plina** na eksploatacijskom polju za podzemno skladištenje plina „Okoli“.
2. **Eksploatacijsko polje za podzemno skladištenje plina „Okoli“** (u daljnjem tekstu: EPPSP Okoli) **utvrđeno je** Odlukom Vlade Republike Hrvatske (KLASA: 310-05/08-03/01, URBROJ: 5030105-08-1, od 24. prosinca 2008.), površine je 5,10 km² i nalazi se u Sisačko-moslavačkoj i Zagrebačkoj županiji na području općina Velika Ludina i Križ te na širem području sela Okoli. Upisano je u digitalnom obliku registra eksploatacijskih polja za podzemno skladištenje plina koje se vodi kod Ministarstva gospodarstva.
3. Građa, oblik, veličina i obujam geoloških struktura pogodnih za podzemno skladištenje plina na EPPSP Okoli potvrđene su Rješenjem Ministarstva gospodarstva i održivog razvoja, Uprave za energetiku, Sektora za naftno rudarstvo i geotermalne vode za energetske svrhe (KLASA: UP/I-310-01/21-03/109, URBROJ: 517-07-3-1-22-8, od 5. travnja 2022.), sa stanjem na dan 31. ožujka 2021.
4. **Dozvola za podzemno skladištenje plina** na EPPSP Okoli izdaje se sukladno provjerenim naftno-rudarskim projektima:
 - Dopunski rudarski projekt za eksploatacijsko polje „Okoli“ – podzemno skladište plina, od 19. rujna 1986.
 - Dopunski rudarski projekt za eksploatacijsko polje „Okoli“ – podzemno skladište plina, izmjene i dopune (KLASA: UP/I-310-01/89-02/50, URBROJ: 526-02-90-5, od 26. travnja 1990.)
 - Glavni rudarski projekt plinsko naftnog polja „Okoli“ (KLASA: UP/I-310-01/90-03/88, URBROJ: 526-04-91-10, od 28. svibnja 1991.)

- Dopunski rudarski projekt za eksploatacijsko polje „Okoli“ – podzemno skladište plina, „Povećanje radnog volumena i kapaciteta proizvodnje „a“ serije“ (KLASA: UP/I-310-01/02-03/198, URBROJ: 526-04-02-04, od 11. prosinca 2002.)
 - Dopunski rudarski projekt za eksploatacijsko polje „Okoli“ – podzemno skladište plina, „Povećanje radnog volumena i kapaciteta proizvodnje „a“ serije“ (KLASA: UP/I-310-01/05-03/196, URBROJ: 526-04-05-05, od 25. studenoga 2005.)
 - Rudarski projekt eksploatacije ugljikovodika na eksploatacijskom polju ugljikovodika „PSP Okoli“ - podzemno skladište plina – Dopuna 5 (KLASA: UP/I-310-01/12-03/154, URBROJ: 526-03-03-01-02/1-13-5, od 11. veljače 2013.)
 - Dopunski rudarski projekt remontnih radova na eksploatacijskom polju ugljikovodika „PSP Okoli“ - podzemno skladište plina – tipski projekt (KLASA: UP/I-310-01/14-03/113, URBROJ: 526-04-02/2-014-05, od 10. srpnja 2014.)
 - Dopunski rudarski projekt eksploatacije ugljikovodika na eksploatacijskom polju ugljikovodika „PSP Okoli“ - podzemno skladište plina – Šesta dopuna (KLASA: UP/I-310-01/15-03/187, URBROJ: 526-04-02/2-15-06, od 24. studenoga 2015.)
 - **Dopunski projekt razrade i eksploatacije na eksploatacijskom polju ugljikovodika „PSP Okoli“ - podzemno skladište plina – sedma (7.) dopuna (KLASA: UP/I-392-01/23-01/56, URBROJ: 517-07-3-1-23-9, od 25. rujna 2023.).**
5. Investitor je **dužan plaćati** novčanu naknadu za površinu utvrđenog EPPSP Okoli, sukladno propisu kojim se uređuje plaćanje naknade za podzemno skladištenje plina.
6. Sastavni dijelovi ove Dozvole su:
- Zemljovid utvrđenog eksploatacijskog polja za podzemno skladištenje plina „Okoli“ s popisom koordinata eksploatacijskog polja (**Prilog 1.**).
 - Pregledna karta naftno-rudarskih objekata i postrojenja s planom utvrđenog eksploatacijskog polja za podzemno skladištenje plina „Okoli“ s označenim katastarskim česticama i granicama katastarskih općina (**Prilog 2.**)
 - Tablica sa navedenim katastarskim česticama (**Prilog 3.**).
7. Investitor je dužan dostaviti Ministarstvu gospodarstva jamstvo za troškove sanacije EPPSP Okoli u iznosu od **10.500.000,00 EUR** (slovima: deset milijuna petsto tisuća eura) prije potpisivanja ugovora o podzemnom skladištenju plina na EPPSP Okoli. Jamstvo za troškove sanacije može biti u obliku zadužnice koja je izdana sukladno propisima koji propisuju oblik i sadržaj zadužnice.
8. Investitor je dužan svake godine dostaviti Ministarstvu gospodarstva **izjavu kojom potvrđuje** da je zadužnica izdana sukladno točki 7. izreke ove Dozvole valjana.
9. Investitor je dužan **dostaviti imenovanje odgovornog voditelja** izvođenja naftno-rudarskih radova prije potpisivanja ugovora o podzemnom skladištenju plina na eksploatacijskom polju za podzemno skladištenje plina „Okoli“ ili potvrditi prije dostavljeno imenovanje, kao i prijaviti svaku promjenu tijekom važenja ove Dozvole.
10. **U roku od 60 dana** od dana kada je ova Dozvola postala izvršna, investitor mora s Ministarstvom gospodarstva, **temeljem ove Dozvole sklopiti ugovor** o podzemnom skladištenju plina na eksploatacijskom polju za podzemno skladištenje plina „Okoli“.
11. **Rok** na koji se investitoru izdaje dozvola za podzemno skladištenje plina na EPPSP „Okoli“, određen je temeljem provjerenog Dopunskog projekta razrade i eksploatacije na eksploatacijskom polju ugljikovodika „PSP Okoli“ - podzemno skladište plina – sedma

(7.) dopuna (KLASA: UP/I-392-01/23-01/56, URBROJ: 517-07-3-1-23-9, od 25. rujna 2023.), a u trajanju **do 31. prosinca 2045.**

12. Ova Dozvola objavljuje se na mrežnim stranicama Ministarstva gospodarstva, Sisačko-moslavačke županije, općine Velika Ludina te Zagrebačke županije i općine Križ.
13. Danom izvršnosti ove Dozvole, Odluka o davanju koncesije za eksploataciju mineralnih sirovina na eksploatacijskom polju ugljikovodika „Okoli“ (KLASA: UP/I-310-01/16-01/11, URBROJ; 526-04-02/2-16-06, od 30. ožujka 2016.) stavlja se izvan snage.

Obrazloženje

Investitor PODZEMNO SKLADIŠTE PLINA d.o.o., OIB: 82292688592, Veslačka 2-4, Zagreb, (u daljnjem tekstu: Investitor) podnio je 2. kolovoza 2024. Ministarstvu gospodarstva, Upravi za energetiku, Sektoru za naftno rudarstvo i geotermalne vode za energetske svrhe (u daljnjem tekstu: Ministarstvo) *Zahtjev za izdavanje dozvole za skladištenje prirodnog plina na eksploatacijskom polju ugljikovodika „Okoli“ – podzemno skladište plina* (Ur. br. 469-2024/UD, od 1. kolovoza 2024., u daljnjem tekstu: Zahtjev), prema odredbama članka 69. Zakona o istraživanju i eksploataciji ugljikovodika (u daljnjem tekstu: Zakon).

Uz Zahtjev je Investitor priložio:

- Odluku o odobrenju eksploatacijskog polja ugljikovodika „PSP Okoli“ (KLASA: 310-05/08-03/01, URBROJ: 5030105-08-1, od 24. prosinca 2008.)
- Rješenje o utvrđivanju i ovjeri podataka o građi, obliku, veličini i obujmu geoloških struktura pogodnih za podzemno skladištenje plina za eksploatacijsko polje „PSP Okoli“ (KLASA: UP/I-310-01/21-03/109, URBROJ: 517-07-3-1-22-8, od 5. travnja 2022.)
- Ugovor o koncesiji za eksploataciju mineralnih sirovina na eksploatacijskom polju ugljikovodika „PSP Okoli“ (KLASA: UP/I-310-01/16-03/11, URBROJ: 526-04-02/2-16-08, od 11. travnja 2016.)
- Kopiju naslovnice Dopunskog projekta razrade i eksploatacije na eksploatacijskom polju ugljikovodika „PSP Okoli“ - podzemno skladište plina – Sedma (7.) dopuna (KLASA: UP/I-392-01/23-01/56, URBROJ: 517-07-3-1-23-9, od 25. rujna 2023.)
- Dokaze o pravu korištenja zemljišnih čestica, u obliku zemljišnoknjižnih izvadaka, unutar eksploatacijskog polja ugljikovodika „PSP Okoli“
- Izjavu odgovorne osobe društva Podzemno skladište plina d.o.o. da ne postoje zapreke iz čl. 17. Zakona o istraživanju i eksploataciji ugljikovodika ovjerenu od javnog bilježnika (Broj: OV-9750/2024, od 18. srpnja 2024.)
- Izvadak iz sudskog registra za tvrtku Podzemno skladište plina d.o.o.
- Preglednu kartu naftno-rudarskih objekata i postrojenja s planom utvrđenog eksploatacijskog polja za podzemno skladištenje plina „Okoli“ s označenim katastarskim česticama i granicama katastarskih općina.

Predmetni Ugovor o koncesiji za eksploataciju mineralnih sirovina na eksploatacijskom polju ugljikovodika „PSP Okoli“ (KLASA: UP/I-310-01/16-03/11, URBROJ: 526-04-02/2-16-08, od 11. travnja 2016.) sklopljen je na rok do 31. prosinca 2045.

Dopunskim projektom razrade i eksploatacije na eksploatacijskom polju ugljikovodika „PSP Okoli“ - podzemno skladište plina – sedma (7.) dopuna, koji je provjeren na stručnom

Povjerenstvu i za njega je izdano Rješenje o provjeri projekta (KLASA: UP/I-392-01/23-01/56, URBROJ: 517-07-3-1-23-9, od 25. rujna 2023.), opisana su nova projektna rješenja koja bitno odstupaju od projektnih rješenja iz prijašnje naftno-rudarske dokumentacije, izvršena je revizija i usklađivanja radnih parametara skladišta kako bi se osiguralo da se tržištu i korisnicima pruža kvalitetna usluga podzemnog skladištenja plina u novom tržišnom kontekstu temeljena na realnim radnim mogućnostima skladišta.

Investitor je riješio imovinsko-pravne odnose za zemljišnoknjižne čestice na kojima se odvijaju naftno-rudarski radovi u skladu s Dopunskim projektom razrade i eksploatacije na eksploatacijskom polju ugljikovodika „PSP Okoli“ - podzemno skladište plina – sedma (7.) dopuna te je o istome dostavljen dokaz nadležnom Ministarstvu.

Sukladno članku 76. Zakona, na postupak izdavanja dozvole za podzemno skladištenje plina primjenjuju se odredbe članka 66. - 71. Zakona.

Točke 1., 2., 3., 4., 6., 7., 10. i 11. izreke ove Dozvole utvrđene su u skladu s člankom 70. stavkom 1. Zakona.

Točka 5. izreke ove Dozvole temelji se na članku 51. Zakona i članku 13. Uredbe o naknadi za istraživanje i eksploataciju ugljikovodika („Narodne novine“, br. 25/20 i 43/23).

Točka 8. izreke ove Dozvole temelji se na članku 113. stavku 2. podstavku 10. Zakona.

Točka 9. izreke ove Dozvole utvrđena je u skladu s člankom 71. stavkom 6. Zakona.

Točka 12. izreke ove Dozvole utvrđena je sukladno odredbi članka 12. stavka 2. Zakona.

Radi postizanja pravne sigurnosti točkom 13. izreke ove Dozvole se određuje koji akt se stavlja izvan snage izvršnošću ove Dozvole.

UPUTA O PRAVNOM LIJEKU

Protiv ove dozvole ne može se izjaviti žalba, ali se može pokrenuti upravni spor. Upravni spor pokreće se tužbom nadležnom upravnom sudu u roku 30 dana od dana dostave ove dozvole. Tužba se predaje neposredno u pisanom obliku, usmeno na zapisnik ili se šalje poštom, odnosno dostavlja u elektroničkom obliku putem informacijskog sustava.



PRILOZI:

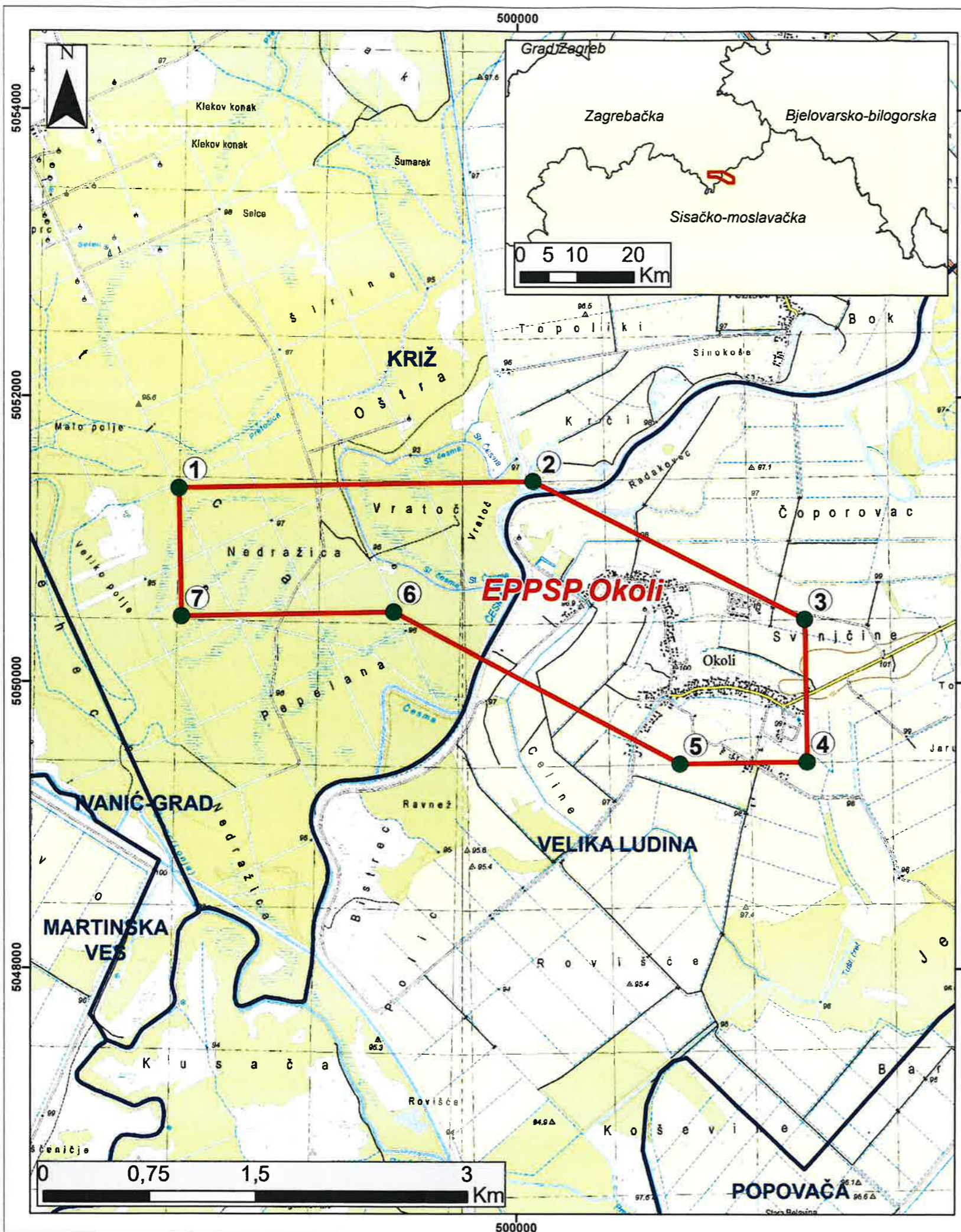
Prilog 1.: Zemljovid utvrđenog eksploatacijskog polja za podzemno skladištenje plina „Okoli“ s popisom koordinata eksploatacijskog polja

Prilog 2.: Pregledna karta naftno-rudarskih objekata i postrojenja s planom utvrđenog eksploatacijskog polja za podzemno skladištenje plina „Okoli“ s označenim katastarskim česticama i granicama katastarskih općina

Prilog 3.: Tablica s navedenim katastarskim česticama

DOSTAVITI:

1. PODZEMNO SKLADIŠTE PLINA d.o.o., Veslačka 2-4, 10000 Zagreb
2. Elektroničkim putem:
 1. Agencija za ugljikovodike, pisarnica@azu.hr
 2. Državni inspektorat – Sektor za nadzor rudarstva, energetike i opreme pod tlakom, pisarnica.dirh@dirh.hr
 3. Državni inspektorat – Sektor za nadzor zaštite okoliša, zaštite prirode i vodopravni nadzor, pisarnica.dirh@dirh.hr
 4. Ministarstvo financija, pisarnica@mfin.hr
 5. Ministarstvo prostornoga uređenja, graditeljstva i državne imovine, episarnica@mpgi.hr
 6. Sisačko-moslavačka županija, pisarnica@smz.hr
 7. Zagrebačka županija, pisarnica@zagrebacka-zupanija.hr
 8. Općina Velika Ludina, pisarnica@ludina.hr
 9. Općina Križ, nada.horvat@opcina-kriz.hr
 10. Ministarstvo zaštite okoliša i zelene tranzicije, Uprava za vodno gospodarstvo i zaštitu mora, tajnica.uvg@mzozt.hr
 11. Ministarstvo zaštite okoliša i zelene tranzicije, Uprava za procjenu utjecaja na okoliš i održivo gospodarenje otpadom, puo.otpad@mzozt.hr
 12. Ministarstvo zaštite okoliša i zelene tranzicije, Uprava za zaštitu prirode, snjezana.starcevic@mzozt.hr
3. Pismohrana, ovdje



Zemljovid utvrđenog eksploatacijskog polja za podzemno skladištenje plina „OKOLI“

Ministarstvo gospodarstva
 Uprava za energetiku
 Sektor za naftno rudarstvo i geotermalne vode za energetske svrhe

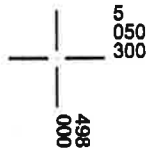
Rješenje kojim je utvrđeno eksploatacijsko polje
 KLASA: 310-05/08-03/01
 URBROJ: 5030105-08-1
 Zagreb, 24. prosinca 2008.
 Ovlaštenik eksploatacijskog polja: PODZEMNO SKLADIŠTE PLINA d.o.o. Zagreb

Mjerilo 1:30 000



- Tumač:**
- Vršne točke utvrđenog EPPSP "Okoli"
 - ▭ Granica utvrđenog EPPSP "Okoli"
 - ▭ Jedinice lokalne samouprave

Koordinate vršnih točaka utvrđenog EPPSP "Okoli"		
OZNAKA TOČKE	KOORDINATE HTRS96/TM	
	E	N
1	497612,33	5051358,29
2	500111,44	5051404,99
3	502029,43	5050440,88
4	502048,11	5049441,23
5	501148,43	5049424,40
6	499128,60	5050486,61
7	497629,14	5050458,61
Površina = 5,10 km ²		



PREGLEDNI PLAN

Mjerilo 1 : 4000

Eksploatacijsko polje ugljikovodika „PSP Okoli“

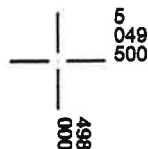
K.o. Okoli
K.o. Hrastilnica
K.o. Okešinec



Broj točke	E koordinata HTRS96/TM	N koordinata HTRS96/TM
A	497612.15	5051358.55
B	500111.28	5051405.26
C	502029.31	5050441.10
D	502047.99	5049441.44
E	501148.30	5049424.63
F	499128.45	5050486.89
G	497628.94	5050460.74

LEGENDA:

-  - Eksploatacijsko polje
-  - Slanovod
-  - Plinovod
-  - Kondenzatovod
-  - Glikovod
-  - Broj katastarske čestice
-  - Broj katastarske čestice
-  - Granica katastarske općine
-  - Radna bušotina
-  - Kontrolna mjerna
-  - Bušotina za povratno utiskivanje slojne vode



U Zagrebu, srpanj 2024.

Odgovorna osoba za obavljanje stručnih
geodetskih poslova
Ivan Tomljanović, dipl. ing. geodet.

Ivan Tomljanović
dipl. ing. geod.
Cvastašeni inženjer geodetski
GEO TOM d.o.o.
Zagreb



Geo 972

PREGLEDNI PLAN

Mjerilo 1 : 4000

Eksploatacijsko polje ugljikovodika „PSP Okoli“

K.o. Okoli
K.o. Hrastilnica
K.o. Okešinec




LEGENDA:

- Eksploatacijsko polje
- Slanovod
- Plinovod
- Kondenzatovod
- Glikovod
- Broj katastarske čestice
- Broj katastarske čestice
- Granica katastarske općine
- Radna bušotina
- Kontrolna mjerna
- Bušotina za povratno utiskivanje slojne vode

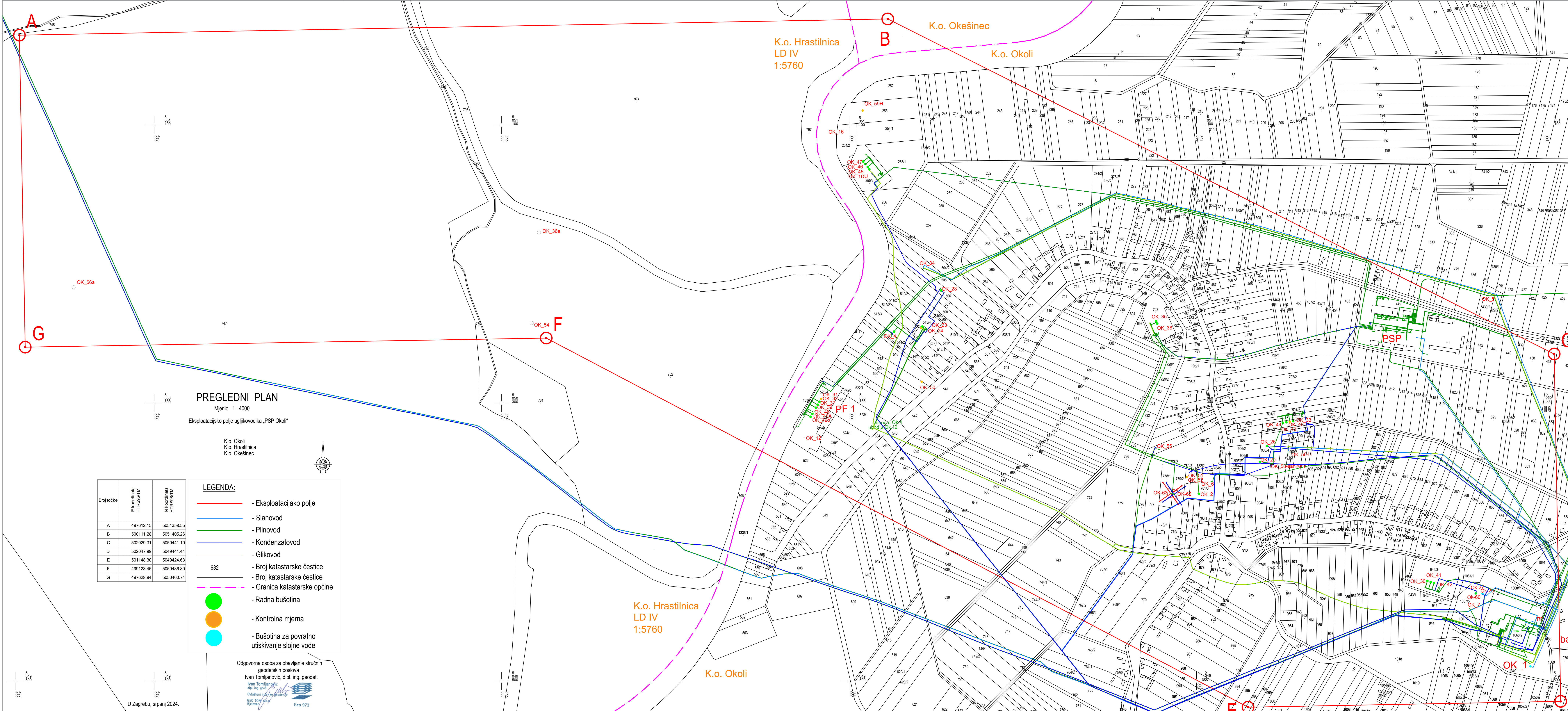


Odgovorna osoba za obavljanje stručnih geodetskih poslova
Ivan Tomljanović, dipl. ing. geodet.



Broj tačke	E koordinata HTFS96/TM	N koordinata HTFS96/TM
A	497612.15	5051358.55
B	500111.28	5051405.26
C	502029.31	5050441.10
D	502047.99	5049441.44
E	501148.30	5049424.63
F	499128.45	5050486.89
G	497628.94	5050460.74

U Zagrebu, srpanj 2024.



Redni broj	Broj zemljišta				Katastarska općina	Na dijelu zemljišne čestice površine (m ²)
	Zemljišnoknjižna oznaka	Zemljišnoknjižni uložak	Katastarska oznaka	Posjedovni list		
1.	801/1	736	801/1	736	Okoli	1 102
ukupna površina zemljišne čestice:				5 310 m ³		
Zemljišno knjiški uložak izdan od Općinskog suda u Kutini						
Ugovor o zakupu zemljišta s vlasnikom zemljišne čestice						
2.	779/2	678	779/2	665	Okoli	406
ukupna površina zemljišne čestice:				6 177 m ³		
Zemljišno knjiški uložak izdan od Općinskog suda u Kutini						
Ugovor o zakupu i ugovor o osnivanju prava služnosti zemljišta s vlasnikom zemljišne čestice						
3.	781/2	119	781/2	50	Okoli	822
ukupna površina zemljišne čestice:				822 m ³		
Zemljišno knjiški uložak izdan od Općinskog suda u Kutini						
Ugovor o zakupu zemljišta s vlasnikom zemljišne čestice						
4.	780/2	119	780/2	50	Okoli	500
ukupna površina zemljišne čestice:				888 m ³		
Zemljišno knjiški uložak izdan od Općinskog suda u Kutini						
Ugovor o zakupu zemljišta s vlasnikom zemljišne čestice						
5.	804	740	804	739	Okoli	42
ukupna površina zemljišne čestice:				957 m ³		
Zemljišno knjiški uložak izdan od Općinskog suda u Kutini						
Ugovor o osnivanju prava služnosti s vlasnikom zemljišne čestice						
6.	857/2	729	857/2	725	Okoli	918
ukupna površina zemljišne čestice:				918 m ³		
Zemljišno knjiški uložak izdan od Općinskog suda u Kutini						
Vlasništvo: PODZEMNO SKLADIŠTE PLINA d.o.o. Zagreb						
7.	946/3	458	946/3	520	Okoli	11 793
ukupna površina zemljišne čestice:				11 793 m ³		
Zemljišno knjiški uložak izdan od Općinskog suda u Kutini						
Vlasništvo: PODZEMNO SKLADIŠTE PLINA d.o.o. Zagreb						
8.	518	376	518	160	Okoli	7 127
ukupna površina zemljišne čestice:				7 127 m ³		
Zemljišno knjiški uložak izdan od Općinskog suda u Kutini						
Vlasništvo: PODZEMNO SKLADIŠTE PLINA d.o.o. Zagreb						
9.	515	630	515	578	Okoli	2 297
ukupna površina zemljišne čestice:				2 297 m ³		
Zemljišno knjiški uložak izdan od Općinskog suda u Kutini						
Vlasništvo: PODZEMNO SKLADIŠTE PLINA d.o.o. Zagreb						
10.	516	444	516	185	Okoli	9 612
ukupna površina zemljišne čestice:				9 612 m ³		
Zemljišno knjiški uložak izdan od Općinskog suda u Kutini						
Vlasništvo: PODZEMNO SKLADIŠTE PLINA d.o.o. Zagreb						

11.	506	628	506	583	Okoli	9 033
ukupna površina zemljišne čestice:				9 033 m ³		
Zemljišno knjiški uložak izdan od Općinskog suda u Kutini						
Vlasništvo: PODZEMNO SKLADIŠTE PLINA d.o.o. Zagreb						
12.	254/2	531	254/2	522	Okoli	5 958
ukupna površina zemljišne čestice:				5 958 m ³		
Zemljišno knjiški uložak izdan od Općinskog suda u Kutini						
Vlasništvo: PODZEMNO SKLADIŠTE PLINA d.o.o. Zagreb						
13.	445	627	445	582	Okoli	47 683
ukupna površina zemljišne čestice:				47 683 m ³		
Zemljišno knjiški uložak izdan od Općinskog suda u Kutini						
Vlasništvo: PODZEMNO SKLADIŠTE PLINA d.o.o. Zagreb						
14.	906/4	602	-	531	Okoli	8 545
ukupna površina zemljišne čestice:				8 545 m ³		
Zemljišno knjiški uložak izdan od Općinskog suda u Kutini						
Vlasništvo: PODZEMNO SKLADIŠTE PLINA d.o.o. Zagreb						
15.	1067/5	601	1067/5	530	Okoli	11 613
ukupna površina zemljišne čestice:				11 613 m ³		
Zemljišno knjiški uložak izdan od Općinskog suda u Kutini						
Vlasništvo: PODZEMNO SKLADIŠTE PLINA d.o.o. Zagreb						
16.	1068/2	527	1068/2	615	Okoli	1 467
ukupna površina zemljišne čestice:				38 209 m ³		
Zemljišno knjiški uložak izdan od Općinskog suda u Kutini						
Ugovor o osnivanju prava služnosti s vlasnikom zemljišne čestice						
17.	781/3	600	781/3	529	Okoli	6 457
ukupna površina zemljišne čestice:				6 457 m ³		
Zemljišno knjiški uložak izdan od Općinskog suda u Kutini						
Vlasništvo: PODZEMNO SKLADIŠTE PLINA d.o.o. Zagreb						
18.	802/1	625	802/1	576	Okoli	2 148
ukupna površina zemljišne čestice:				2 148 m ³		
Zemljišno knjiški uložak izdan od Općinskog suda u Kutini						
Ugovor o zakupu zemljišta s vlasnikom zemljišne čestice, vlasništvo :						
PODZEMNO SKLADIŠTE PLINA d.o.o. Zagreb						
19.	778/1	150	778/1	745	Okoli	4 431
ukupna površina zemljišne čestice:				4 431 m ³		
Zemljišno knjiški uložak izdan od Općinskog suda u Kutini						
Rješenje o izvlaštenju						
20.	514/1	630	514/1	570	Okoli	3 971
ukupna površina zemljišne čestice:				3 971 m ³		
Zemljišno knjiški uložak izdan od Općinskog suda u Kutini						
Vlasništvo: PODZEMNO SKLADIŠTE PLINA d.o.o. Zagreb						
21.	513/2	551	513/2	519	Okoli	4 153
ukupna površina zemljišne čestice:				4 153 m ³		
Zemljišno knjiški uložak izdan od Općinskog suda u Kutini						
Vlasništvo: PODZEMNO SKLADIŠTE PLINA d.o.o. Zagreb						
22.	513/4	551	513/4	519	Okoli	5 303
ukupna površina zemljišne čestice:				5 303 m ³		
Zemljišno knjiški uložak izdan od Općinskog suda u Kutini						
Vlasništvo: PODZEMNO SKLADIŠTE PLINA d.o.o. Zagreb						
23.	513/5	551	513/5	519	Okoli	316
ukupna površina zemljišne čestice:				316 m ³		
Zemljišno knjiški uložak izdan od Općinskog suda u Kutini						
Vlasništvo: PODZEMNO SKLADIŠTE PLINA d.o.o. Zagreb						

24.	514/2	551	514/2	519	Okoli	1 188
ukupna površina zemljišne čestice:				1 188 m ³		
Zemljišno knjiški uložak izdan od Općinskog suda u Kutini						
Vlasništvo: PODZEMNO SKLADIŠTE PLINA d.o.o. Zagreb						
25.	525/4	551	525/4	519	Okoli	14 037
ukupna površina zemljišne čestice:				14 037 m ³		
Zemljišno knjiški uložak izdan od Općinskog suda u Kutini						
Vlasništvo: PODZEMNO SKLADIŠTE PLINA d.o.o. Zagreb						
26.	723	551	723	519	Okoli	8 459
ukupna površina zemljišne čestice:				8 459 m ³		
Zemljišno knjiški uložak izdan od Općinskog suda u Kutini						
Vlasništvo: PODZEMNO SKLADIŠTE PLINA d.o.o. Zagreb						
27.	801/2	551	801/2	519	Okoli	250
ukupna površina zemljišne čestice:				250 m ³		
Zemljišno knjiški uložak izdan od Općinskog suda u Kutini						
Vlasništvo: PODZEMNO SKLADIŠTE PLINA d.o.o. Zagreb						
28.	802/2	551	802/2	519	Okoli	1 170
ukupna površina zemljišne čestice:				1 170 m ³		
Zemljišno knjiški uložak izdan od Općinskog suda u Kutini						
Vlasništvo: PODZEMNO SKLADIŠTE PLINA d.o.o. Zagreb						
29.	803/2	551	803/2	519	Okoli	2 721
ukupna površina zemljišne čestice:				2 721 m ³		
Zemljišno knjiški uložak izdan od Općinskog suda u Kutini						
Vlasništvo: PODZEMNO SKLADIŠTE PLINA d.o.o. Zagreb						
30.	897/1	551	897/1	519	Okoli	482
ukupna površina zemljišne čestice:				482 m ³		
Zemljišno knjiški uložak izdan od Općinskog suda u Kutini						
Vlasništvo: PODZEMNO SKLADIŠTE PLINA d.o.o. Zagreb						
31.	898/1	551	898/1	519	Okoli	495
ukupna površina zemljišne čestice:				495 m ³		
Zemljišno knjiški uložak izdan od Općinskog suda u Kutini						
Vlasništvo: PODZEMNO SKLADIŠTE PLINA d.o.o. Zagreb						
32.	899/1	551	899/1	519	Okoli	798
ukupna površina zemljišne čestice:				798 m ³		
Zemljišno knjiški uložak izdan od Općinskog suda u Kutini						
Vlasništvo: PODZEMNO SKLADIŠTE PLINA d.o.o. Zagreb						
33.	900/1	551	900/1	519	Okoli	418
ukupna površina zemljišne čestice:				418 m ³		
Zemljišno knjiški uložak izdan od Općinskog suda u Kutini						
Vlasništvo: PODZEMNO SKLADIŠTE PLINA d.o.o. Zagreb						
34.	901/1	551	901/1	519	Okoli	410
ukupna površina zemljišne čestice:				410 m ³		
Zemljišno knjiški uložak izdan od Općinskog suda u Kutini						
Vlasništvo: PODZEMNO SKLADIŠTE PLINA d.o.o. Zagreb						
35.	902/1	551	902/1	519	Okoli	836
ukupna površina zemljišne čestice:				836 m ³		
Zemljišno knjiški uložak izdan od Općinskog suda u Kutini						
Vlasništvo: PODZEMNO SKLADIŠTE PLINA d.o.o. Zagreb						
36.	1067/1	551	1067/1	519	Okoli	2 840
ukupna površina zemljišne čestice:				2 840 m ³		
Zemljišno knjiški uložak izdan od Općinskog suda u Kutini						
Vlasništvo: PODZEMNO SKLADIŠTE PLINA d.o.o. Zagreb						

37.	511/2	544	511/2	554	Okoli	10
ukupna površina zemljišne čestice:				3 198 m ³		
Zemljišno knjiški uložak izdan od Općinskog suda u Kutini						
Kupoprodajni ugovor s vlasnikom zemljišne čestice						
38.	513/3	744	513/3	353	Okoli	60
ukupna površina zemljišne čestice:				3 059 m ³		
Zemljišno knjiški uložak izdan od Općinskog suda u Kutini						
Kupoprodajni ugovor s vlasnikom zemljišne čestice						
39.	512/2	721	512/2	696	Okoli	235
ukupna površina zemljišne čestice:				3 346 m ³		
Zemljišno knjiški uložak izdan od Općinskog suda u Kutini						
Kupoprodajni ugovor s vlasnikom zemljišne čestice						
40.	255/2	551	255/2	519	Okoli	10 061
ukupna površina zemljišne čestice:				10 061 m ³		
Zemljišno knjiški uložak izdan od Općinskog suda u Kutini						
Vlasništvo: PODZEMNO SKLADIŠTE PLINA d.o.o. Zagreb						